

VILLA L'HERM - ITINERAIRE

14 allée de la Palmeraie – through avenue Urbain Bosio – 06300 – NICE

Gate code of allée de la Palmeraie : 0820A

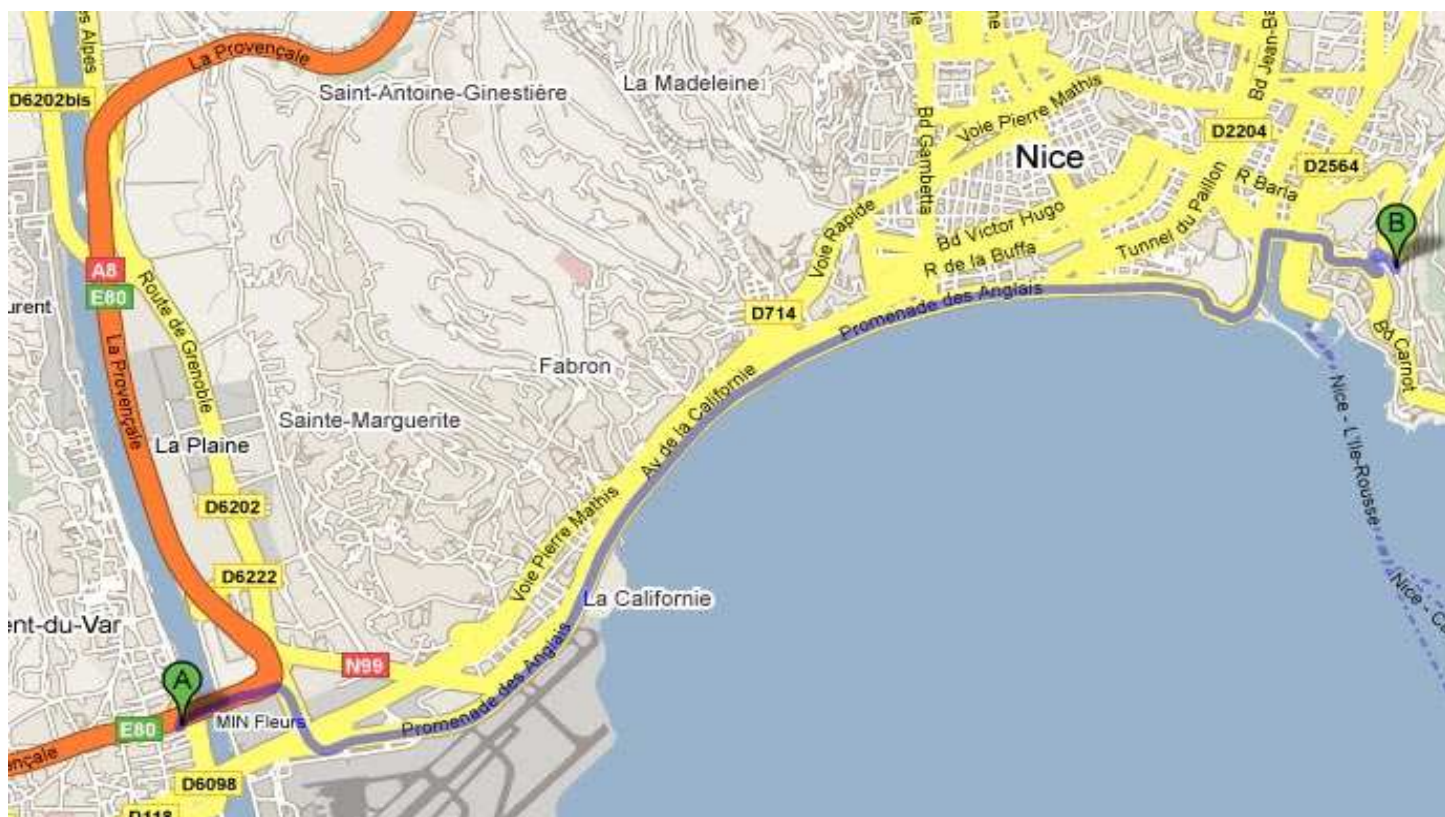
(beware : several GPS systems lead through avenue de Bournazel which has a dead end : gate needing a key)

COMING FROM WEST

Get out of the A8 motorway : 1st exit Nr 50 - NICE Promenade - Aéroport, Promenade des Anglais.

Follow Promenade des Anglais as far as the harbour (9,8 kms) –

Then follow the route « From Basse Corniche » page 4, from A to B.



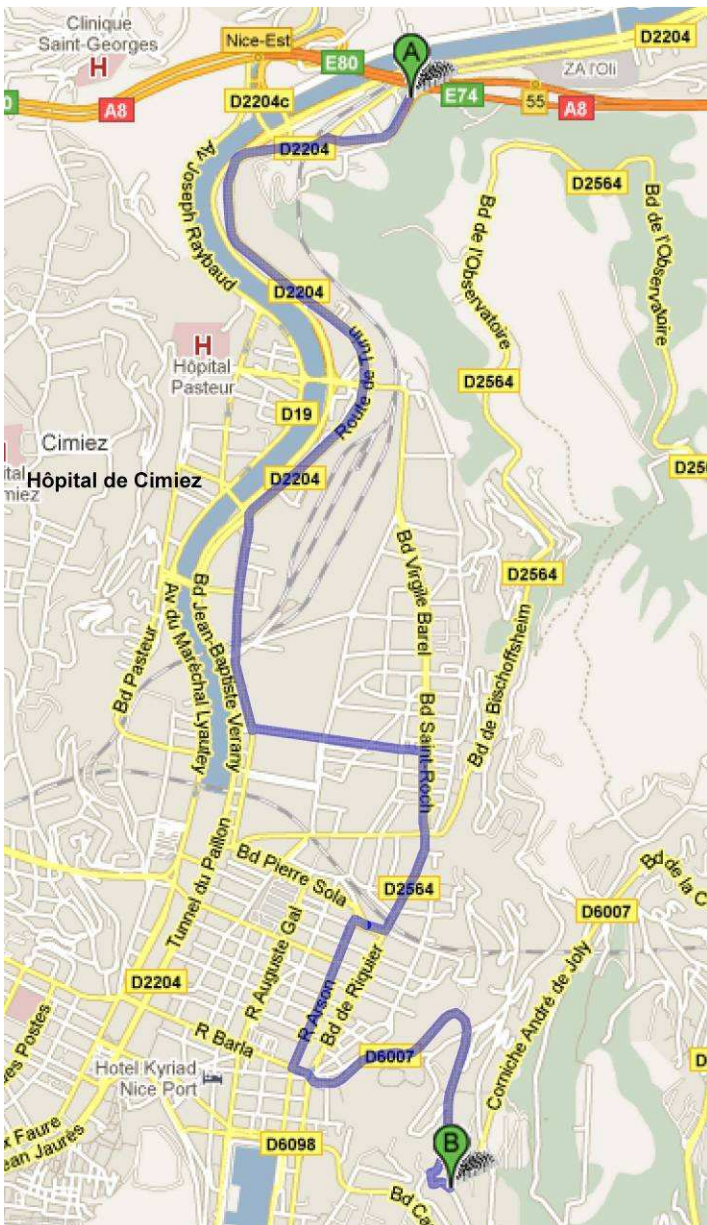
COMING FROM EAST (ITALY)

(or coming from west in case of traffic jam)

Get out of the A8 motorway : exit Nr 50 – NICE Centre (L'ARIANE – Be careful : bad district : don't leave your windows open, bolt your doors). Follow the direction « Port » : “route de Turin” along the river Paillon, then left the “rue du Maréchal Vauban” or a parallel street to reach “boulevard Saint-Roch”. When “boulevard Saint-Roch” become one-way (after crossing the train bridge), turn right and then left in “rue Arson”. At the traffic light (crossing rue Barla), turn left. After a 2nd traffic lights, you arrive “place Max Barel” at the bottom of “Moyenne Corniche”

Then follow the route « From Moyenne Corniche » page 5, from B to C.

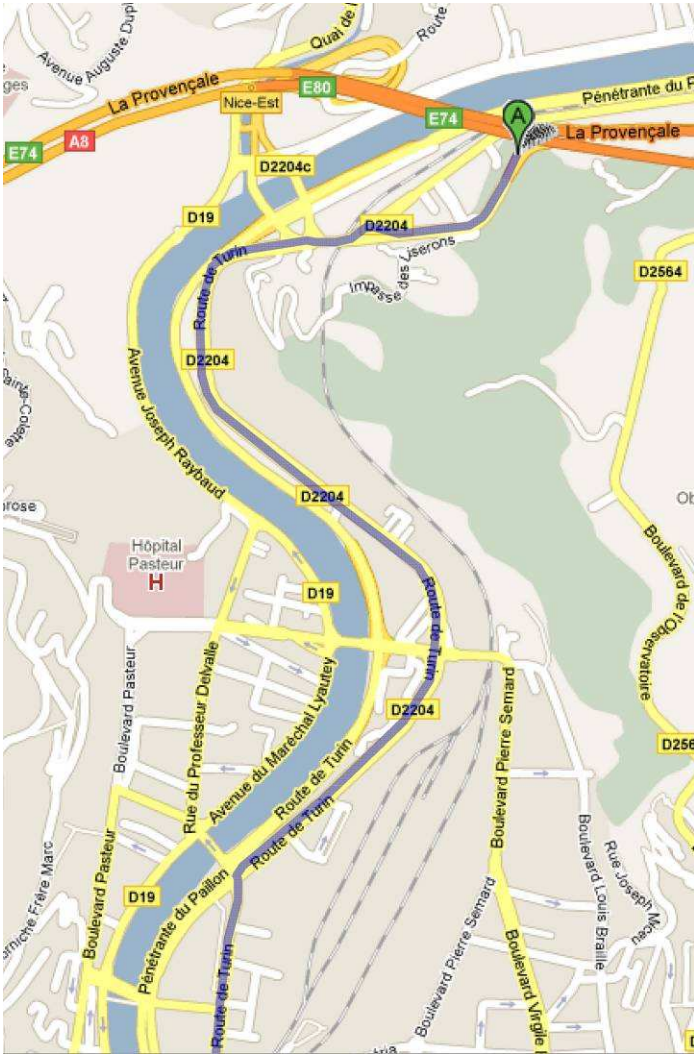
Entire route



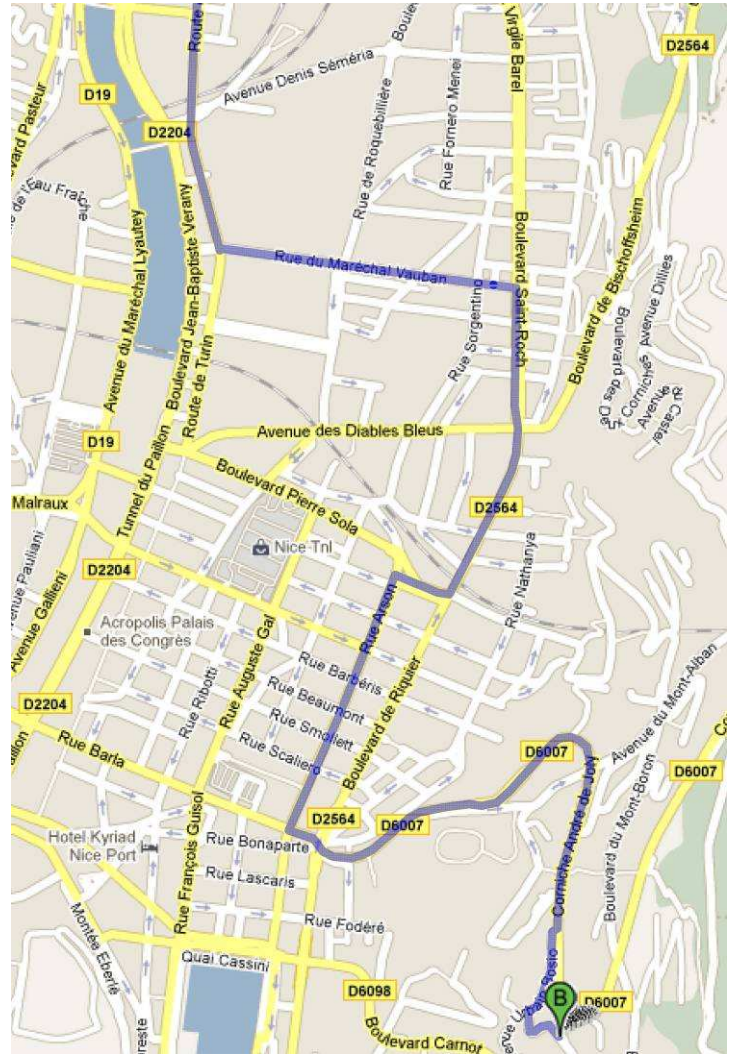
Route inconnue	
1. Prendre la direction sud vers Boulevard de l'Ariane/D2204c	49 m Total : 49 m
2. Tourner légèrement à droite sur Pont du Garigliano (panneau vers Menton/Gènes/L'Ariane)	130 m Total : 170 m
3. Tourner à droite pour rejoindre Voie Express La Pénétrante	1,3 km Environ 1 minute Total : 1,5 km
4. Continuer sur Route de Turin	1,2 km Environ 2 minutes Total : 2,7 km
5. Tourner à gauche sur Rue du Maréchal Vauban	550 m Environ 2 minutes Total : 3,3 km
6. Continuer sur Avenue Giacobi	83 m Total : 3,3 km
7. Tourner à droite sur Boulevard Saint-Roch	300 m Environ 1 minute Total : 3,6 km
8. Continuer tout droit sur Boulevard de l'Armée des Alpes/D2564	400 m Environ 1 minute Total : 4,0 km
9. Tourner à droite sur Place Auguste Blanqui	120 m Environ 1 minute Total : 4,1 km
10. Tourner à gauche pour rester sur Place Auguste Blanqui	20 m Total : 4,2 km
11. Continuer sur Rue Arson	550 m Environ 1 minute Total : 4,7 km
12. Tourner à gauche sur Rue Barla	57 m Total : 4,8 km
13. Continuer sur Place Max Barel	35 m Total : 4,8 km
14. Continuer sur Corniche André de Joly/D6007	1,0 km Environ 2 minutes Total : 5,9 km
15. Tourner légèrement à droite sur Avenue Urbain Bosio	190 m Total : 6,1 km
16. Prendre la 1 ^{re} à gauche et rester sur Allée de la Palmeraie Votre destination se trouvera sur la droite	120 m Total : 6,2 km
B 14 Allée de la Palmeraie, 06300 Nice	

COMING FROM EAST (ITALY) - (or coming from west in case of traffic jam) - continued

First part



Last part



**FROM « BASSE CORNICHE »
(from the harbour)**

(BASSE CORNICHE = Boulevard Carnot)

(way to the low end of “avenue Urbain Bosio”)

Take boulevard Carnot above the harbour (Basse Corniche) direction Menton.

After **600 meters**, just after a bend with a orange flashing light, turn left at the traffic lights in “avenue Urbain Bosio” (climbing street).

After **300 meters**, turn right in « allée de la Palmeraie » (2nd alley in the street).
Count **200 meters** : you reach your destination.



FROM « MOYENNE CORNICHE »
(route from the harbour)

(MOYENNE CORNICHE = Corniche André de Joly)

(way to the high end of “avenue Urbain Bosio”)

*We sometimes prefer this detour to avoid the narrow bends of the lower part of « avenue Urbain Bosio »
(2 kms instead of 1km)*

From the harbour, quai Cassini, take left « rue Ruska » (on the right hand side of the church), then right “rue Fodéré”, then left “boulevard Lech Walesa”. You reach “Place Max Barel”

From place Max Barel, (B), take (climbing) Corniche André de Joly (Moyenne Corniche – direction Eze, Monaco, Menton).

700 meters later, pass the 1st hairpin bend with traffic lights.

Go on **400 meters**.

Turn right in « avenue Urbain Bosio » (far before the second hairpin bend, just after the small « avenue Banco”, just after the bus-stop « Urbain Bosio »).

200 meters later, turn left in « allée de la Palmeraie ».

Count **200 meters** : you reach your destination.

f

